


Выписка из Единого государственного реестра недвижимости об основных характеристиках и зарегистрированных правах на объект недвижимости
Сведения об основных характеристиках объекта недвижимости

В Единый государственный реестр недвижимости внесены следующие сведения:

Земельный участок			
<small>(вид объекта недвижимости)</small>			
Лист №	Раздела <u>1</u>	Всего листов раздела <u>1</u> :	Всего разделов: _____
19.10.2017		Всего листов выписки: _____	
Кадастровый номер:		22:23:050002:26	


Номер кадастрового квартала:	22:23.050002
Дата присвоения кадастрового номера:	25.05.2006
Ранее присвоенный государственный учетный номер:	данные отсутствуют
Адрес:	край Алтайский, район Кулундинский, с. Кулунда, ул. Целинная, дом 77
Площадь:	5148 кв. м
Кадастровая стоимость, руб.:	1807102.44
Кадастровые номера расположенных в пределах земельного участка объектов недвижимости:	22:23.050002:11754, 22:23.050002:7817, 22:23:050002:7994
Категория земель:	Земли населенных пунктов
Виды разрешенного использования:	Под общественные здания
Статус записи об объекте недвижимости:	Сведения об объекте недвижимости имеют статус "актуальные, ранее учтенные"
Особые отметки:	данные отсутствуют
Получатель выписки:	Муниципальное бюджетное дошкольное образовательное учреждение детский сад №7 "Радуга" Кулундинского района Алтайского края

Главный специалист - эксперт	О.В.Мищенко
------------------------------	-------------



Выписка из Единого государственного реестра недвижимости об основных характеристиках и зарегистрированных правах на объект недвижимости
 Сведения о зарегистрированных правах на объект недвижимости

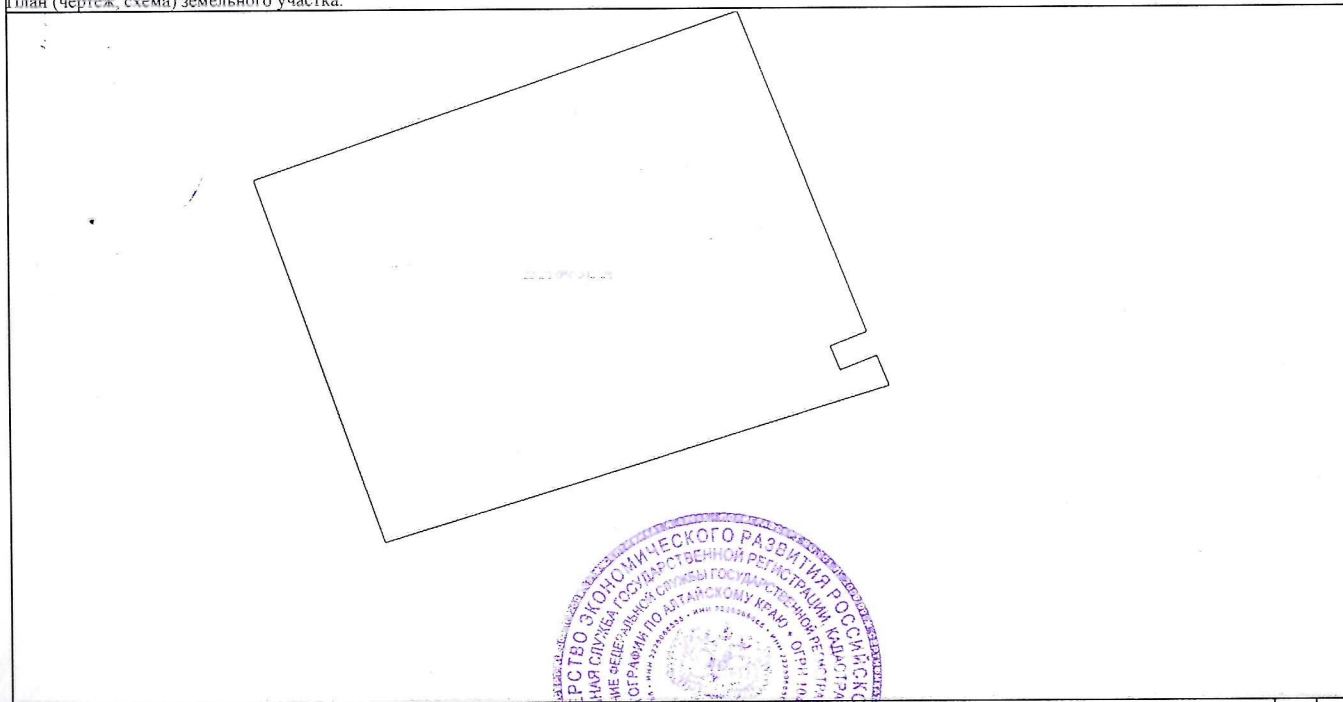
Земельный участок	
<small>(вид объекта недвижимости)</small>	
Лист № <u>Раздела 2</u>	Всего листов раздела <u>2</u> : _____
Всего разделов: _____	
Всего листов выписки: _____	
19.10.2017	
Кадастровый номер:	22:23:050002:26
1. Правообладатель (правообладатели):	1.1. Муниципальное бюджетное дошкольное образовательное учреждение детский сад №7 "Радуга" Кулундинского района Алтайского края. ИНН 2253005290. ОГРН 1132210000361
2. Вид, номер и дата государственной регистрации права:	2.1. постоянное (бессрочное) пользование, 22:23.050002:26-22/013/2017-2, 19.10.2017 г.
3. Документы-основания:	3.1. Распоряжение №181-р от 10.08.2017 г. Орган выдачи. Администрация Кулундинского района Алтайского края.
4. Ограничение прав и обременение объекта недвижимости:	не зарегистрировано
5. Сведения о наличии решения об изъятии объекта недвижимости для государственных и муниципальных нужд:	данные отсутствуют
6. Сведения об осуществлении государственной регистрации прав без необходимого в силу закона согласия третьего лица, органа:	данные отсутствуют
Главный специалист - эксперт	О.В.Мищенко
<small>(вид объекта недвижимости)</small>	



Выписка из Единого государственного реестра недвижимости об основных характеристиках и зарегистрированных правах на объект недвижимости
Описание местоположения земельного участка

Земельный участок			
<small>(вид объекта недвижимости)</small>			
Лист № <u> </u> Раздела <u>3</u>	Всего листов раздела <u>3</u> : <u> </u>	Всего разделов: <u> </u>	Всего листов выписки: <u> </u>
19.10.2017			
Кадастровый номер:		22:23:050002:26	

План (чертеж, схема) земельного участка:



Масштаб 1:	Условные обозначения:		
Главный специалист - эксперт		О.В.Мищенко	

